




**Site FR26000974**

Pelouses et forêts calcicoles des coteaux de la Cure et de l'Yonne en amont de Vincelles

## Rapport d'activités 2015



# ***Préambule***

## ***Le DOCOB et le site Natura 2000***

Ce document dresse le bilan intermédiaire de l'animation du document d'objectifs (DOCOB) du site Natura 2000 FR 2600974 « Pelouses et forêts calcicoles des coteaux de la Cure et de l'Yonne en amont de Vincelles ».

Le DOCOB du site a été validé en 2001 par le comité de pilotage (COPIL) et mis à jour par le document d'application (DOCAP) validé en 2006.

L'animation du DOCOB a débuté en avril 2006.

Depuis le 26 avril 2010, le site Natura 2000 est désigné en zone spéciale de conservation (ZPS).

## ***L'animation***

Le président du comité de pilotage est M. Olivier BERTRAND, maire d'Arcy-sur-Cure.

La structure animatrice est la communauté de commune entre Cure et Yonne (CCECY).




La chargée de mission conduit en parallèle l'animation d'un autre site Natura 2000 (FR 2600962 Pelouses associées aux milieux forestiers des plateaux de basse Bourgogne) ; elle consacre 114 jours par an à l'animation du site Pelouses et forêts calcicoles de coteaux de la Cure et de l'Yonne en amont de Vincelles.

Ce rapport dresse le bilan des actions menées au cours de l'année 2015, dixième année d'animation du site Natura 2000 Pelouses et forêts calcicoles de coteaux de la Cure et de l'Yonne en amont de Vincelles.

## ***Rappel des objectifs du DOCOB***

Au total, le site compte 13 habitats et 5 espèces d'intérêt communautaire.

Cinq objectifs prioritaires ont été définis :

-  Restauration et conservation de la mosaïque des habitats de pelouses et de fruticées
-  Maintien des habitats forestiers dans leur état actuel
-  Gestion de la fréquentation

✎ Information

✎ Animation du document d'objectifs

Pour atteindre ces objectifs, 17 mesures ont été identifiées dans le DOCOB.

## Bilan de l'animation de janvier à décembre 2015

Ce tableau présente l'ensemble des actions menées de janvier à décembre 2015.

Libellé	Description de l'action	Bilan
<b>Sentier d'interprétation Boucle de la Cure</b>	Echanges entre la PAO du CEN et l'animatrice pour les panneaux du sentier : illustrations, modifications diverses	Réalisé
	Réunions du groupe de travail (03/06)	
	Dossier de demande d'autorisation préfectorale	
	Cartographie du sentier et de divers éléments illustratifs	
	Convention entre la CCECY et la CCAVM	
	Création QRcode pour panneaux	
	Plaquette d'information pour le sentier	
	Finalisation du projet : différents points avec le chef de chantier, panneaux terminés et posés, inauguration le 5/11	
Amélioration de la signalétique	En cours	
<b>Sentier d'interprétation des Fleurs Boudin</b>	Réactualisation de la plaquette d'information du sentier	Réalisé
<b>Cartographie</b>	Amélioration des données	En cours
<b>Information sensibilisation</b>	Mise à jour du site internet <a href="http://sud-auxerrois.n2000.fr">http://sud-auxerrois.n2000.fr</a>	En cours
	Préparation d'une réunion pour les forestiers des sites Natura 2000 7 et 19. Etape 1 : identifier les parcelles forestières et croiser la couche SIG « habitats » et le parcellaire : digitalisation du cadastre. Etape 2 : identification des propriétaires	Réalisé
	Etape 3 : préparation réunion avec le CRPF	En cours

	Distribution de la lettre Natura 2000	Réalisé
	Réalisation cartes pour exposition départementale Natura 2000	
	Animation sur la protection de la nature au niveau local à la maison de retraite de Mailly-le-Château le 11 juin	
	Sortie scolaire sur le sentier des Fleurs Boudin avec des lycéens le 30/09	
	Lettre d'information Natura 2000 n°3	En cours
<b>Révision du DOCOB</b>	Saisie des données du terrain	Réalisé
	Réalisation d'un échantillonnage des pelouses à évaluer. Phase de terrain de début juin à mi-juillet	
	Rédaction rapport d'étude sur l'évaluation de l'état de conservation des pelouses	
<b>Suivis scientifiques</b>	Prospections des différentes grottes du site pour l'inventaire des chauves-souris	Réalisé
	Visite flore pour le Conservatoire botanique des espèces patrimoniales et protégées sur le site 27/05	
<b>Contrat Natura 2000</b>	Avis négatifs de deux municipalités pour la mise en place du pâturage sur les pelouses calcaires	Réalisé
<b>Cohérence politique publique</b>	Participation à la réalisation du SDENS du CD89	En cours
<b>Gouvernance du site</b>	Compte-rendu du copil du 16/12/14	Réalisé
	Demande de paiement 2 (solde 2014)	
	Actualisation des fichiers des membres des copils suite aux élections	
	Demande de paiement 1 (solde 2015-1)	
	Demande de subvention 2015-2	
	Demande de subvention 2016	En cours
<b>Vie du réseau</b>	Participation aux réunions de la DDT (09/02, 27/04, 09/06, 3/11)	Réalisé
	Participation à la journée technique sur les prairies aux Amognes (58) le 25/06	

	JET Natura 2000 à Paris sur l'agencement entre Natura 2000 et la Trame verte & bleue le 10/09	
	Réunion d'information sur l'éco-pâturage à Montbard le 17/09	
	Club opérateur Natura 2000 Bourgogne à St-Léger-sous-Beuvrey les 24 et 25 septembre	