

# Communauté de Communes AVALLON-VÉZELAY-MORVAN Natura 2000






## Rapport d'activités 2019

### Site Natura 2000 FR 2600974 « Pelouses, forêts et habitats à chauves-souris du sud de la vallée de l'Yonne et de ses affluents »











## RAPPEL DES OBJECTIFS LIES A L'ANIMATION

Les objectifs de la structure animatrice, définis dans le convention-cadre fixant les modalités d'animation du DOCOB) sont les suivants :

-  Favoriser l'appropriation locale des objectifs du réseau Natura 2000 ainsi que l'intégration de cette politique dans les processus de développement durable en cours ou à venir sur le territoire concerné ;
-  Conduire la mise en œuvre des DOCOB et en assurer le suivi ;
-  Procéder à l'évaluation du dispositif et l'améliorer si nécessaire.

Les missions d'animation de la mise en œuvre du DOCOB définies dans l'annexe I de cette même convention sont les suivantes :

-  Sensibilisation, communication,
-  Veille, conseils et appui technique,
-  Soutien à l'articulation de Natura 2000 avec les autres politiques publiques,
-  Mise en œuvre et suivi des mesures de gestion,
-  Evaluation et amélioration du dispositif,
-  Gestion administrative et financière du site,
-  Organisation de la mise en œuvre opérationnelle,
-  Suivi de la conduite de l'animation.

A ces missions s'ajoutent les missions de relation avec le comité de pilotage (COPIL) et les services de l'Etat.

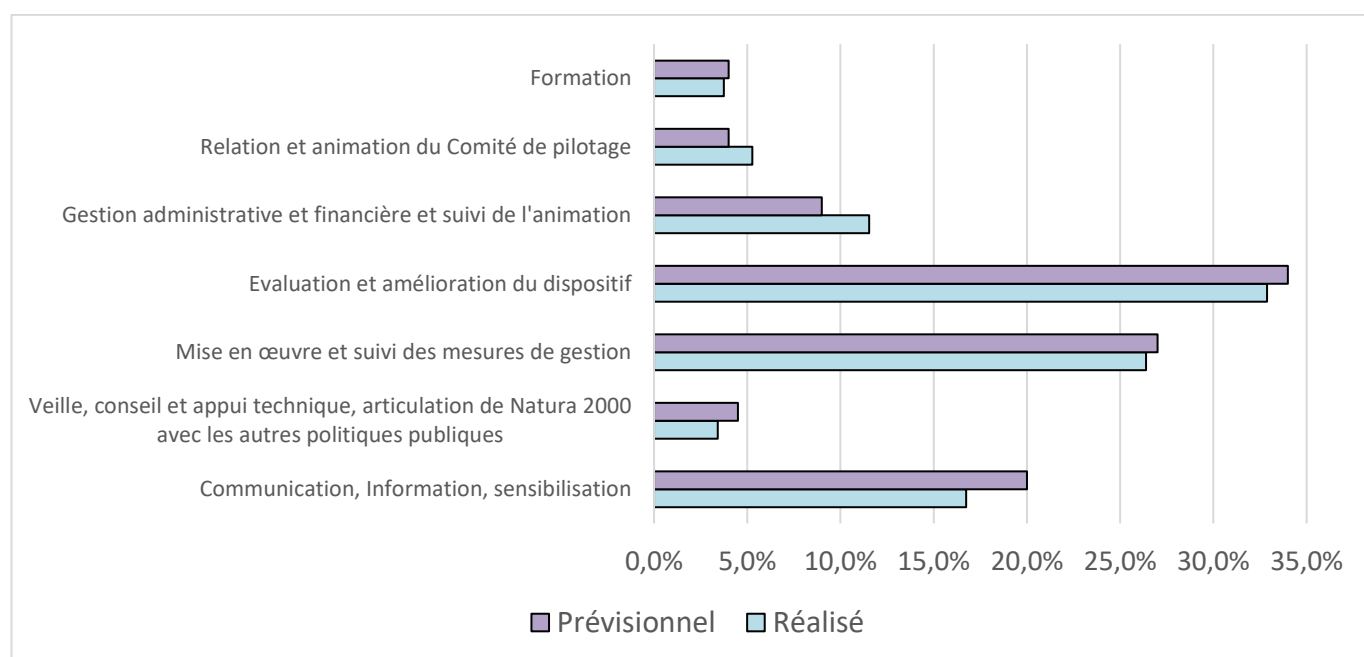
## TABLEAU RECAPITULATIF DE L'ACTIVITE PREVUE ET REALISEE EN 2019

Mission	Prévisionnel	Nb heures	Réalisé	Non réalisé	Nb heures	Diff
				Réalisé non prévu		
<b>Communication, Information, sensibilisation</b>	Mises à jour du site internet	321	Actualisation régulière, changement de nom de domaine		261	-3,3%
	Elaboration et distribution de la plaquette du nouveau site		Non réalisé : en attente du nouveau périmètre et nouveau DOCOB			
	Lettre d'informations Natura 2000		Réalisé : juin 2019 - distribution +/- 6000 exemplaires			
	Elaboration et distribution du "petit guide" Natura 2000		Non finalisé : en attente du nouveau périmètre et nouveau DOCOB			
	Animations diverses en fonction des demandes (scolaires, grand public, acteurs, ...)		Nuits de la chauve-souris Mailly-la-Ville et l'Isle-sur-Serein			
	Réunions avec les acteurs locaux et les partenaires		Rencontre communes (25/28 concernées par le site), CC Serein, grottes d'Arcy, Présentation Natura 2000 Mailly-la-Ville et AG de l'ADYC			
			Création de supports de communication pour la CCAVM			
			Conception panneaux et affiches pour les contrats Natura 2000			
<b>Veille, conseil et appui technique, articulation de Natura 2000 avec</b>	Veille sur les projets d'aménagements, de gestion ou de planification du territoire (forêts, urbanisme...)	72	Rencontre ONF, réunion bilan réserve Naturelle Bois du Parc, lecture PLUi et PCAET		53	-1,1%

Mission	Prévisionnel	Nb heures	Réalisé	Non réalisé	Nb heures	Diff
				Réalisé non prévu		
les autres politiques publiques			Accompagnement commune Fontenay-près-Vézelay pour AMI acquisition ENS			
	Informations et renseignements sur l'évaluation des incidences		Suivi projets éoliens secteur du Serein			
Mise en œuvre et suivi des mesures de gestion	Mise en œuvre des DOCOB existants	44	Suivis des 3 contrats (Coulanges-la-Vineuse, ONF/Mailly-la-Ville, CENB/Saint-Moré, lecture et appropriation des 4 DOCOB, bibliographie gestion pastorale des pelouses, connaissance du site, ...		412	0,6%
	Recherche de partenaires, de propriétaires, prise de contact pour faire connaître le dispositif Natura 20003		Rencontre éleveurs, communes, propriétaires gîtes à chauves-souris, ONF, CENB, SHNA, CBNBP, ...			
	Suivi des parcelles contractualisées et analyse des impacts		Réalisation suivi et évaluation pâturage pelouse de la Conge, accompagnement ONF pour projet fermeture cavités Mailly-la-Ville, suivi du CENB sur contrat Saint-Moré			
	Enquêtes foncières		Relevés de propriétés sur Mont Bottrey, pelouse de Fontenay-sous-Fouronnes, Cravant Palotte			
	Mise en relation des différents acteurs		Mise en relations en fonction des besoins sur les projets en cours ou à venir			
	Accompagnement au montage de dossiers (administratif, cahier des charges...)		Accompagnement ONF pour contrat fermeture cavités de Mailly-le-Ville et commune de Coulanges-la-Vineuse pour pâturage sur pelouse de la Conge, échanges avec le CENB pour contrat en cours et à venir			
	Mise à jour de la charte du « site fusionné »		Non réalisé : en attente du nouveau périmètre et nouveau DOCOB			
	Suivi et animation des chartes existantes		Non réalisé			
	Suivis scientifiques		Suivis et prospections chiroptères, suivi botanique sur la pelouse de la Conge, initiation protocole de suivi des papillons de pelouse, ...			
			Journée rencontre gestionnaires Espaces naturels : outils fonciers			
			Rencontres chiroptères Très Grand Est			
Evaluation et amélioration du dispositif	Révision du Docob du "site fusionné" et de son périmètre	546	Révision périmètre finalisé / Révision DOCOB en cours		513	-1,1%
	Mise à jour la cartographie des habitats (en partenariat avec le CBNBP)		Réalisation cartographie habitats sur extension (sauf Arcy-sur-Cure) avec CBNBP			

Mission	Prévisionnel	Nb heures	Réalisé	Non réalisé	Nb heures	Diff
				Réalisé non prévu		
	Participation aux réunions des services de l'Etat et du réseau Natura 2000 (DDT Yonne, DREAL, ...)		Réunion animateurs Yonne, journée technique régionale, rencontres nationales Natura 2000, participation Copil du PNRM			
	Participation au club opérateur Natura 2000 Bourgogne Franche-Comté		Réalisé			
Gestion administrative et financière et suivi de l'animation	Montage et suivis des dossiers administratifs et financiers (demande de subvention, de paiement, ...)	145	Demande de paiement 2018 + N°1 2019 / Demande de subvention 2020		180	2,5%
	Programmation et rapport d'activités		Rapport activités 2018, 2019 intermédiaire + final, programme 2020			
	Utilisation et mise à jour de SIN2		Non réalisé (pas encore mis en place par la région)			
Relation et animation du Comité de pilotage	Organisation et animation du COFIL	64	Copil le 29/09, Mise à jour des coordonnées, envois réguliers d'informations aux membres, information des présidents sur les actions en cours, ...		82	1,3%
Formation	Formation inventaire et suivi biodiversité	64	Non réalisée		59	-0,2%
	Formation évaluation des incidences		Non réalisée			
	Formation pâturage		Réalisée : Patur'ajuste			
			Réalisée : QGis perfectionnement (2 jours)			

## DIAGRAMME DE REPARTITION DU TEMPS DE TRAVAIL PAR MISSION



## ANALYSE

On constate peu d'écarts entre l'activité prévisionnelle et réalisée sur les différentes missions.

Les postes « **gestion administrative et financière** » et « **relation et animation du comité de pilotage** » ont été légèrement sous-estimés. Cela peut s'expliquer par la prise de fonction récente de l'animatrice, nécessitant la création d'outils de suivis et l'appropriation des démarches administratives, mais également par l'ordre du jour très chargé du comité de pilotage du 29 septembre 2019. En effet, celui-ci comprenait, non seulement la présentation du contexte de l'animation et le rapport d'activités de l'animation conduite depuis octobre 2018, mais également la **présentation et la validation du nouveau périmètre du site et des enjeux et objectifs du DOCOB** du site fusionné.

Concernant le poste « **communication** », si le temps imparti est respecté, les activités réalisées diffèrent légèrement des activités prévues. En effet, la réalisation et la diffusion de la nouvelle **plaquette du site** fusionné et du « **petit guide** » n'ont pas été réalisés, puisque le nouveau DOCOB et le nouveau périmètre n'ont pas été validés en 2019. A contrario, l'animatrice s'est chargée de la **conception graphique des affiches et panneaux d'informations et de sensibilisation à destination des contrats Natura 2000** de la pelouse de la Conge et surtout de la fermeture de cavités de MAILLY-LA-VILLE.

Comme prévu, la mission « **évaluation et amélioration du dispositif** », est la plus conséquente, puisqu'elle intègre à la fois le travail de révision du périmètre du site et du DOCOB. La **révision du périmètre** a été plus longue que prévue, tant sur la phase de terrain (tour du site, rencontres des communes, cartographie des habitats sur les extensions envisagées), que pour le travail sur informatique-bureautique. Bien que non finalisée, la **révision du DOCOB** a été largement engagée en 2019 avec la centralisation des données, les recherches bibliographiques, l'amorce du diagnostic et surtout la rédaction et la validation des enjeux et objectifs.

Les activités liées à la « **mise en œuvre et au suivi des mesures de gestion** » représentent une grande partie de l'animation pour cette première année. La mise en œuvre des contrats (pâturage par les ânes à COULANGES-LA-VINEUSE et fermeture des cavités à chauves-souris à MAILLY-LA-VILLE) a demandé techniquement et administrativement une importante contribution de l'animatrice : appui au montage des dossier de demandes de subvention et de paiement, des cahiers des charges techniques, suivi de l'impact du pâturage, ... Cette première année a été également l'occasion pour l'animatrice de se former sur le terrain aux suivis scientifiques et à la reconnaissance d'espèces (botanique et papillons indicateurs des pelouse, chauves-souris, ...), et de suivre des projets de contrats pour 2020. La charte Natura 2000 n'a pas été mise à jour puisque le DOCOB n'est pas validé.

Seulement une **formation** prévue a été réalisée, mais le temps imparti pour ce poste est respecté et financièrement, le budget de formation est nettement inférieur au prévisionnel (400 € au lieu de 2470 €, la formation sur le logiciel de cartographie « QGis » étant une formation gratuite proposée par Idéo BCF). Il sera nécessaire de mieux évaluer ce budget de formation, qui rentre dans le cadre de la demande de subvention, afin de ne pas bloquer inutilement les fonds publics du FEADER et de l'Etat.

Le poste « **veille, conseil est appui technique et articulation de Natura 2000 avec les autres politiques publiques** » représente moins de 4 % de l'activité de l'animatrice. Il est pourtant essentiel afin de favoriser la prise en compte des enjeux du site sur le territoire.

## CONCLUSION

Les rencontres avec les acteurs du territoire (élus, associations, propriétaires des gîtes à chauves-souris, éleveurs, ONF, ...), les sorties sur le terrain, le travail concerté avec les partenaires, permettent de répondre en partie au premier objectif de la convention cadre : *Favoriser l'appropriation locale des objectifs du réseau Natura 2000 ainsi que l'intégration de cette politique dans les processus de développement durable en cours ou à venir sur le territoire concerné.* Il reste cependant un travail important à conduire pour favoriser l'appropriation et l'intégration de Natura 2000 dans les politiques publiques et les projets du territoire.

La *Conduite de la mise en œuvre des 4 DOCOB et leurs suivis* (2ème objectif) sont engagés depuis 1 an après toutefois un temps nécessaire à leur appropriation par l'animatrice. L'élaboration d'un DOCOB unique pour ce nouveau site, opérationnel dès 2020, devrait permettre, en plus de simplifier les démarches administratives et d'apporter une cohérence territoriale, de procéder à *l'évaluation et à l'amélioration du dispositif* (3ème objectif).

**Pour 2020, la priorité est de finaliser et de rendre opérationnel le nouveau document d'objectifs afin de pouvoir procéder à sa mise en œuvre.**

## IMAGES ET ILLUSTRATIONS DE COUVERTURE

- Transhumance des ânes de l'association Douzein-les-ânes pour le pâturage de la pelouse calcaire de la Conge à COULANGES-LA-VINEUSE (contrat Natura 2000 porté par la commune) – E. BURLOTTE
- Réunion technique pour travaux de fermeture des cavités de MAILLY-LA-VILLE : ONF, SHNA, entrepreneur et animatrice Natura 2000 ((contrat Natura 2000 porté par l'ONF) – E. BURLOTTE
- Brebis de l'EARL de la Cour Noblot (Vault-de-Lugny) en pâturage sur la pelouse de la Côte de Char à SAINT-MORE (contrat Natura 2000 porté par le CENB) - E. BURLOTTE
- Illustration de chauve-souris en vol pour le panneau d'information sur les fermetures des cavités de MAILLY-LA-VILLE : E. BURLOTTE
- Carte générale du projet de modification du périmètre du site Natura 2000
- Papillon du genre Azuré sur orchidée du genre Gymnadenie – C. FOUTEL